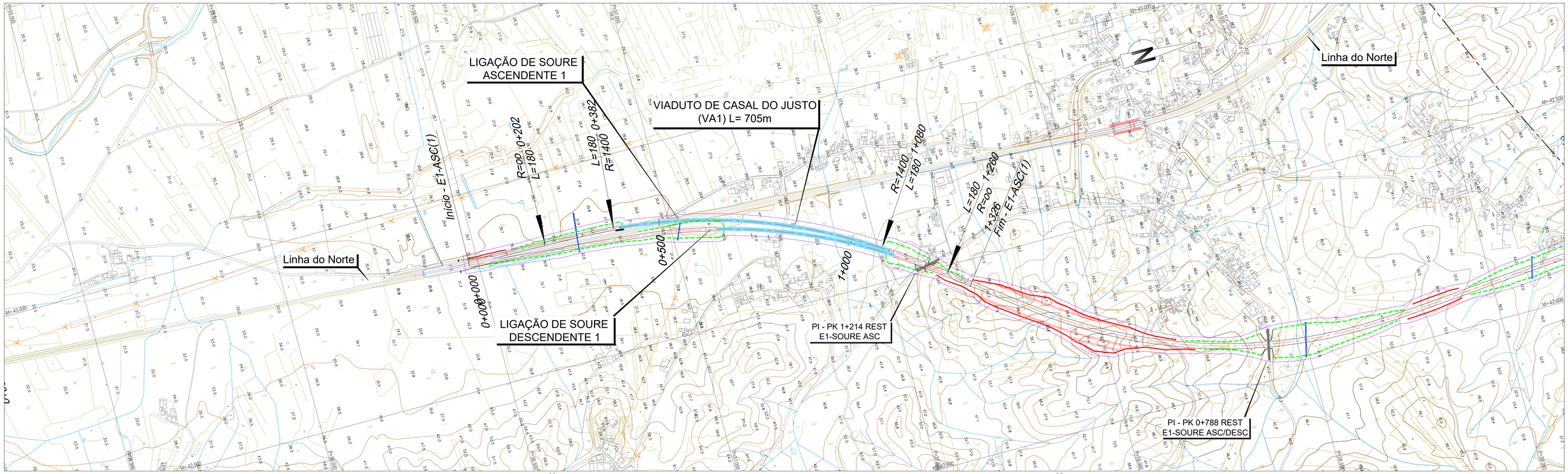

LEGENDA

PLANTA :

- TRAÇADO
- TALUDES EM ESCAVAÇÃO
- TALUDES EM ATERRO
- TÚNEL
- VIADUTO OU PONTE
- PASSAGEM SUPERIOR
- PASSAGEM INFERIOR
- MURO
- FAIXA DE OCUPAÇÃO
- PASSAGEM HIDRÁULICA

PERFIL :

- RASANTE
- TERRENO NATURAL
- APARELHO DE MUDANÇA DE VIA
- TOPO
- 300 VELOCIDADE
- VIA ASCENDENTE
- VIA DESCENDENTE

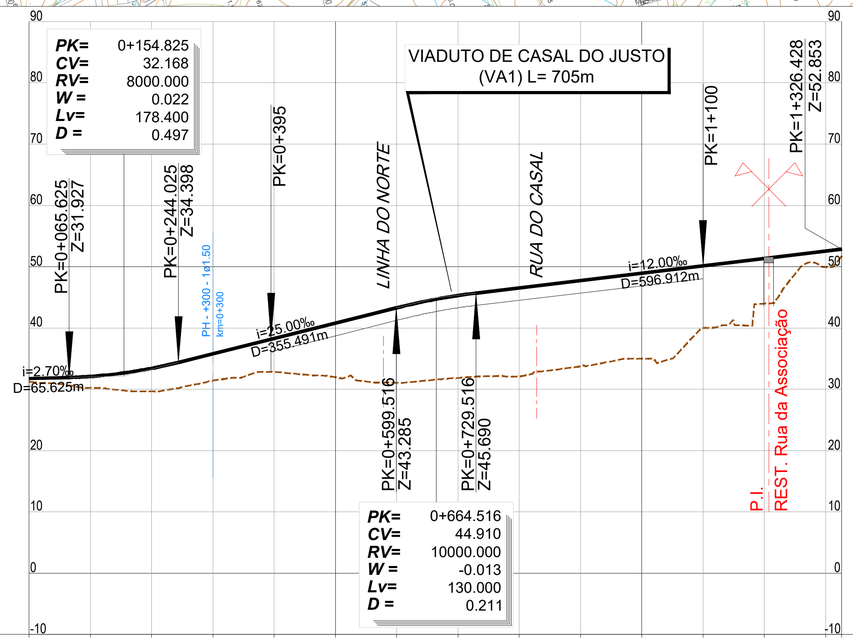

PONTO QUILOMÉTRICO (PK)	0+000	0+500	1+000	1+326

COTAS															
TERRENO	31.239	30.220	29.644	31.416	32.847	31.948	31.058	31.857	32.093	33.722	34.971	40.009	43.979	49.951	
RASANTE	31.750	32.094	33.419	35.797	38.297	40.797	43.297	45.293	46.536	47.736	48.936	50.136	51.336	52.536	51.742 52.853

ELEMENTOS DE VIA E VELOCIDADES

DIAGRAMA DE CURVATURAS

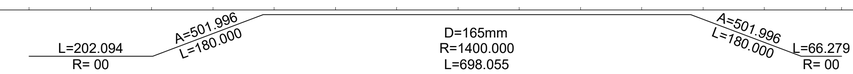

2022/10/25

Infraestruturas de Portugal

Cofinanciado pela União Europeia

REV.	DESCRIÇÃO	ASS.	DATA
.	.	.	.

LINHA FERROVIÁRIA DE ALTA VELOCIDADE
ENTRE PORTO E LISBOA
LOTE B - TROÇO SOURE / AVEIRO (OIÃ)

	NOME:	RUB.	DATA:
PROJETOU:	.	.	.
DESENHOU:	.	.	.
VERIFICOU:	.	.	.
APROVOU:	.	.	.

Nº de Ordem no Projecto: .

ESTUDO PRÉVIO
LIGAÇÕES À LINHA DO NORTE
PLANTA E PERFIL LONGITUDINAL (LIG. SOURE ASCEND. 1)
PK= 0+000 AO PK= 1+326.428 (EIXO 1)

Nº SAP: .		VERSÃO: .
DESENHO Nº: PF102B.EP.03.20.00.101.00		VERSÃO: .
Nº do Ficheiro: PF102B.EP.03.20.00.101.00.dwg	ESCALAS: H=1:5000 V=1:500	FOLHA: 1/1